

SOUHLAS VLASTNÍKA POZEMKU S PŘÍSTUPEM KE STAVBĚ A ZAŘÍZENÍM STAVENIŠTĚ

Akce: „Cidlina, Libice n. C., oprava nátrží včetně patek, ř.km 0,000 - 1,600“

Stavebník: Povodí Labe, státní podnik, závod Jablonec nad Nisou, Želivského 5, 446 05
Jablonec nad Nisou

Dotčené pozemky: 865/1, 777/4, 771/11, 771/9, 865/2, 866/2, 771/4 k.ú. Libice nad
Cidlinou

Vlastník: Obec Libice nad Cidlinou, Husova 4, 28907 Libice nad Cidlinou

Předmětem stavby je oprava (sanace) nátrží v březích toku. V předmětném úseku dojde k opravě 13 nátrží na pravém břehu a 18 na levém břehu. Nátrže budou opraveny do profilu odpovídajícím úseku nad a pod nátrží.

V rámci realizace výše uvedené akce souhlasím jako vlastník pozemku parc. č. 865/1, 777/4, 771/11, 771/9, 865/2, 866/2, 771/4 k.ú. Libice nad Cidlinou s použitím pozemku jako přístupové cesty / manipulačního pruhu ke stavbě. Pozemky budou po stavbě uvedeny do původního stavu.

Realizace akce se předpokládá v průběhu roku 2018 - 19 (s ohledem na získání dotací a výběrové řízení na zhotovitele stavby). Doba trvání stavby se předpokládá 4 měsíce. Nájemce bude s termínem zahájení prací seznámen minimálně se 14-ti denním předstihem. V případě, že předmětná stavba nebude z jakýchkoliv důvodů realizována, pozbývá tento souhlas platnosti.

Nedílnou součástí souhlasu je situační výkres.

Podmínky vlastníka pozemku:

ZAŘÍZENÍ BEZPEČNOSTI KOLEM CYKLOSTEZY
U POZEMKU PAR. Č. 865/1

SITUÁKEM RADOU DNE 20. 11. 2017

V HBICE N.C. dne 23. 11. 2017

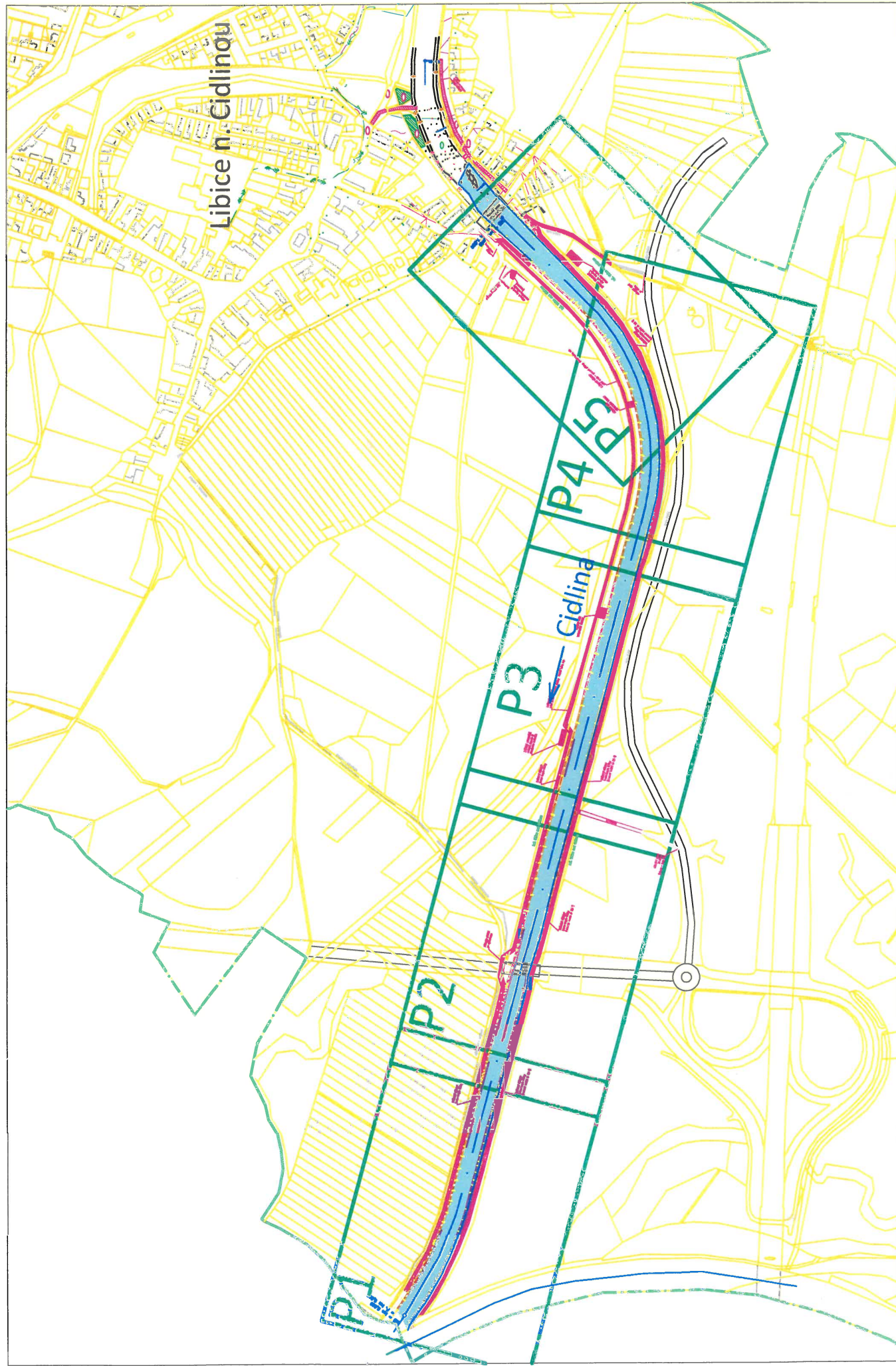
Obec
Libice nad Cidlinou
Husova 4
289 07 Libice nad Cidlinou
IČ: 00239381

vlastník pozemku:

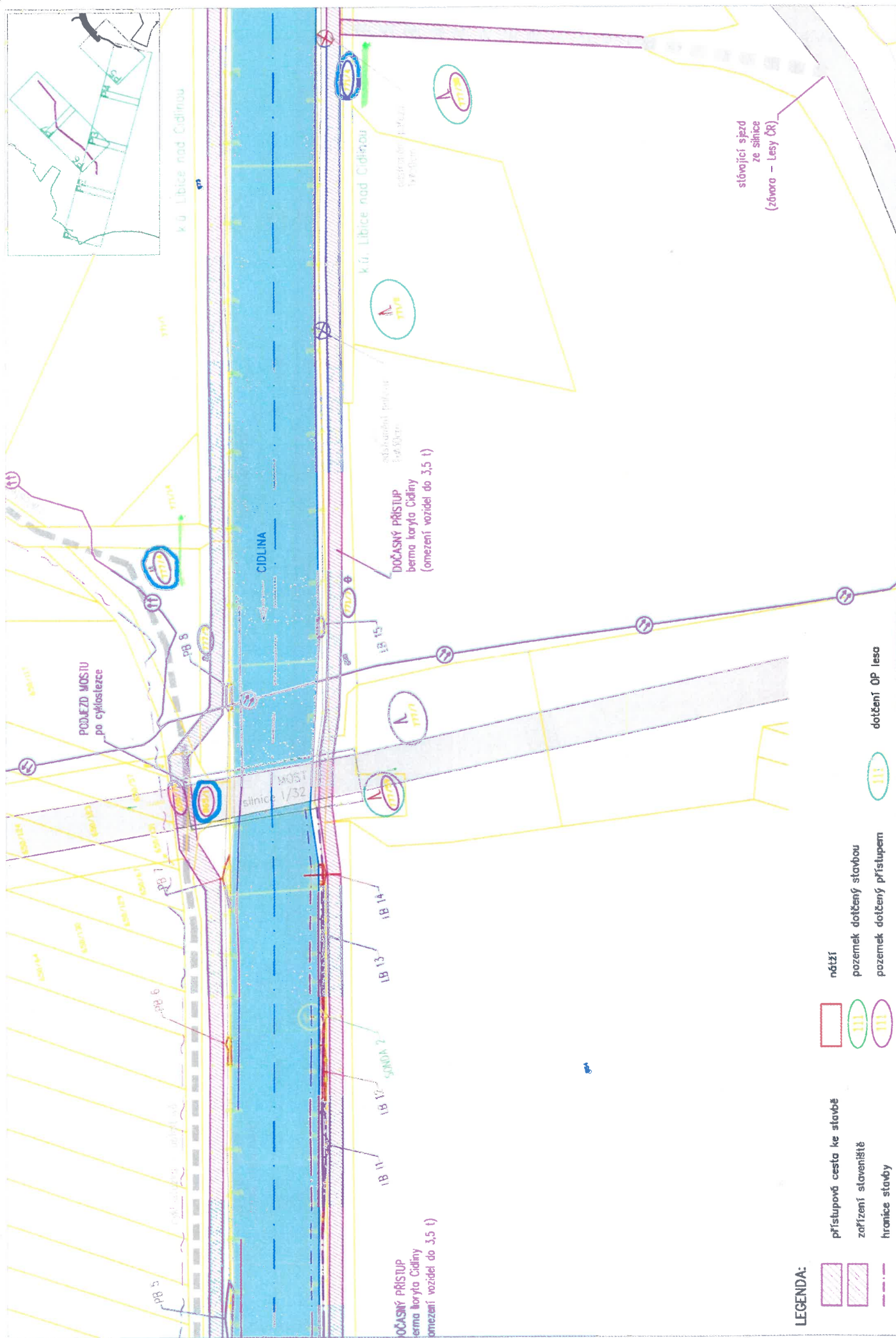
OBEC HBICE NAD CIDLINOU
JAKOUBKA VÁŇŠKOVÁ,
STAROSTKA

Akce: "Cidlina, Libice n. C, oprava nátrží včetně patek, ř. km 0,000 - 1,600"

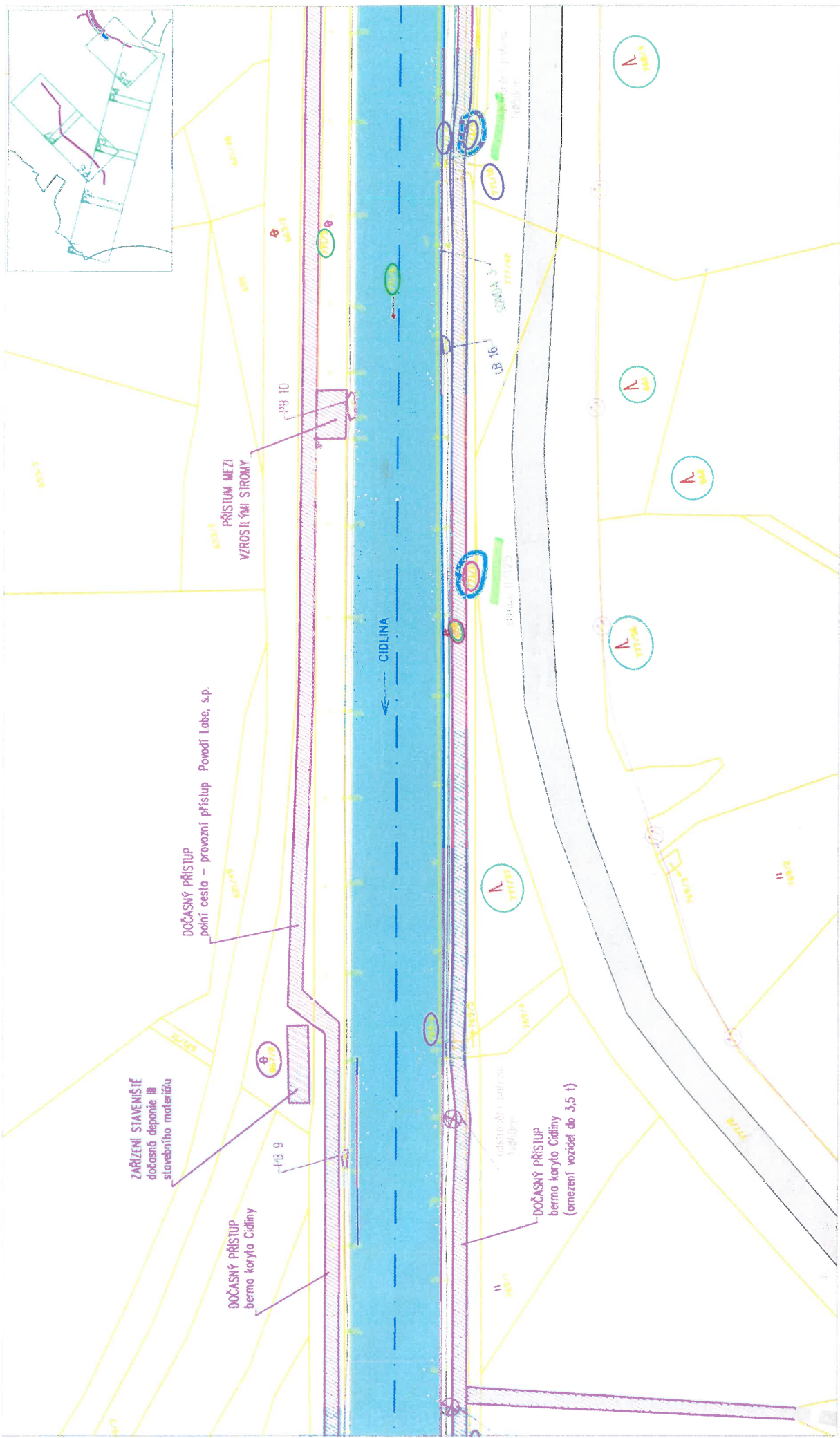
Přehled rozvržení



Akce: "Cidlina, Libice n. C, oprava nátrží včetně patek, ř. km 0,000 -- 1,600" -- Rozvržení P2
Měřítko: 1:1000



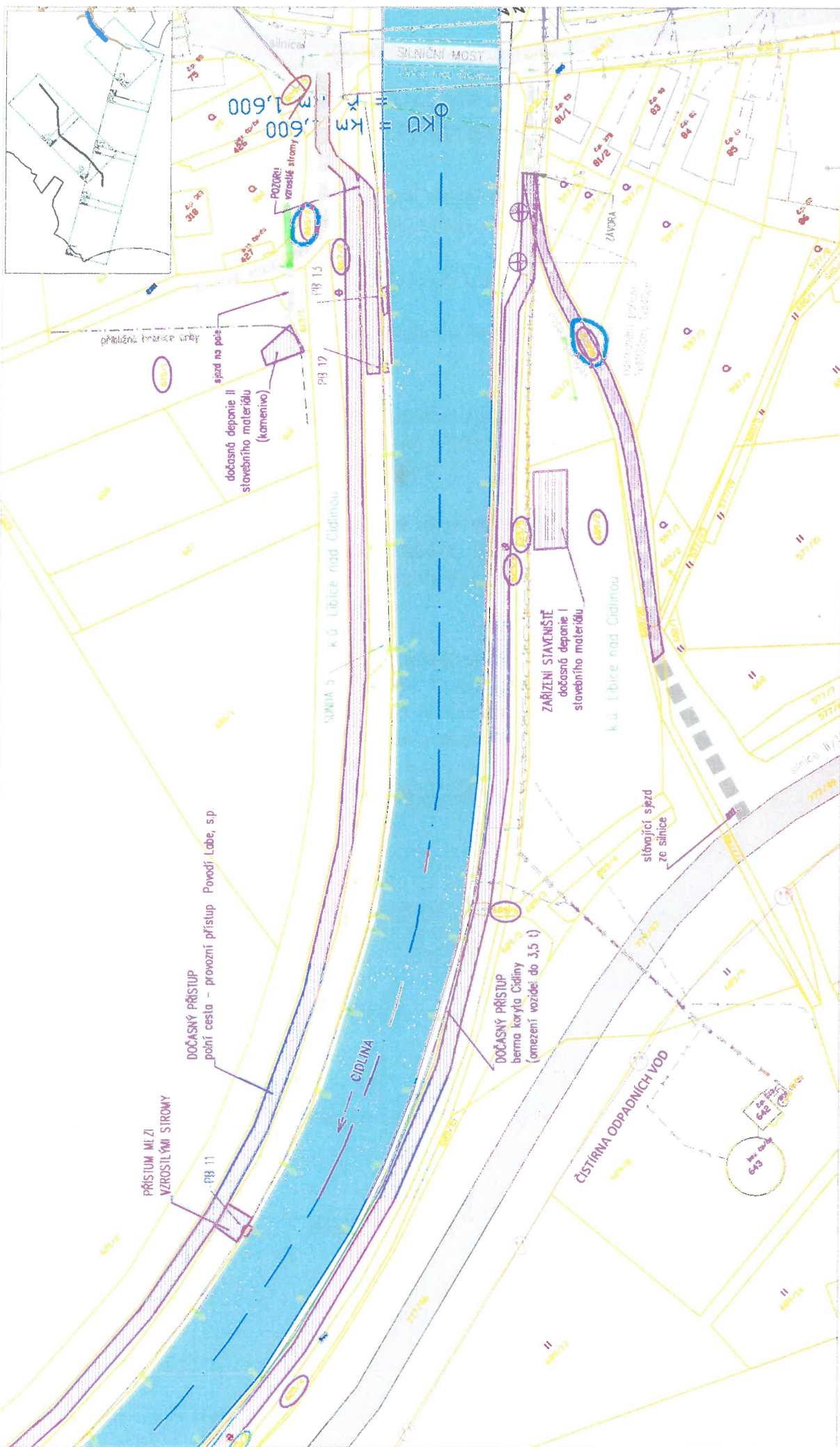
Měřítko: 1:1000



LEGENDA:

- | | | | |
|---|----------------------------|---|--|
|  | přístupová cesta ke stavbě |  | náležející |
|  | zařízení staveniště |  | pozemek dotčený stavbou |
|  | hranice stavby |  | pozemek dotčený přístupem
dotčení OP lesa |

Měřítko: 1:1000



LEGENDA:

- | | | | |
|---|----------------------------|---|---------------------------|
|  | přístupová cesta ke stavbě |  | oprava nábřeží |
|  | zařízení staveniště |  | pozemek dotčený stavbou |
|  | hranice stavby |  | pozemek dotčený přístupem |
| | |  | dotčení OF lesa |